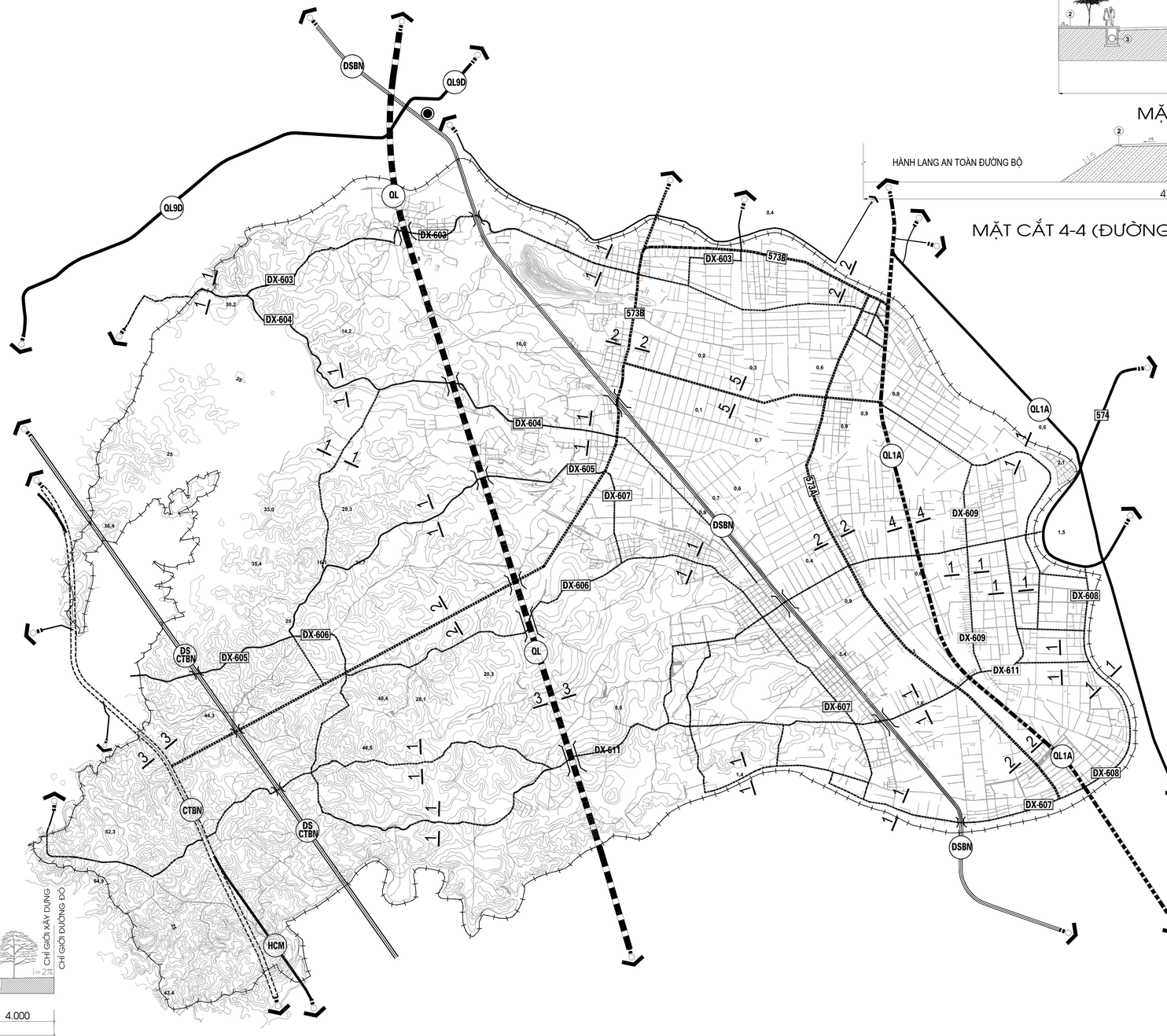

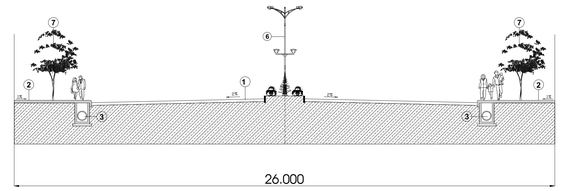

MẶT CẮT 5-5 (ĐƯỜNG XÃ)

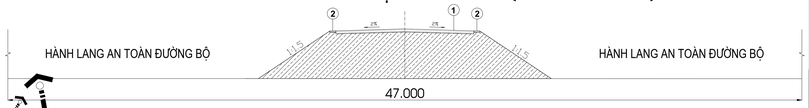

MẶT CẮT 4-4 (ĐƯỜNG TRÁNH QL1A)



MẶT CẮT 1-1 (ĐƯỜNG XÃ)

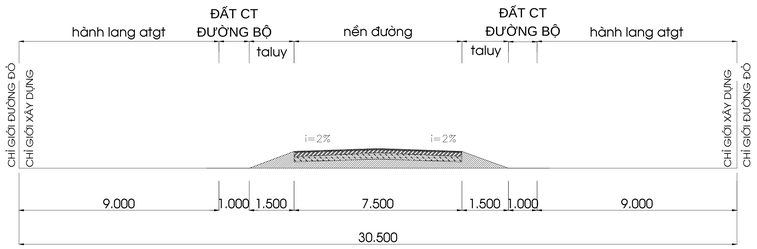

MẶT CẮT 2-2 (ĐT.573.A- 573.B)

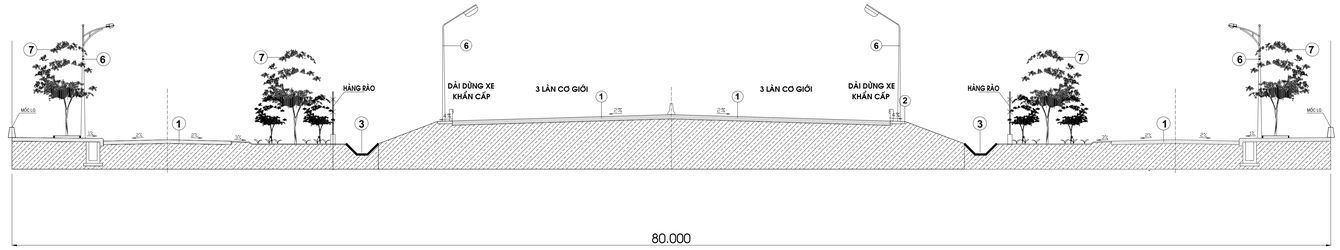

MẶT CẮT 3-3 (ĐƯỜNG CAO TỐC, QL1A)

B

TỶ LỆ XÍCH

100M 500M
0M 200M 1KM

STT	Nhóm đất/ Loại đất	Ký hiệu		
		Hiện trạng	Quy hoạch	
			Đợt đầu	Dài hạn
1	2		3	
1	**HỆ THỐNG GIAO THÔNG**			
	* Đường bộ:			
	- Đường cao tốc			
	- Quốc lộ			
	- Đường tỉnh			
	- Đường xã			
	- Bến bãi			
	. Bến xe khách, bus liên vùng, quốc tế			
	. Bến xe tải			
	. Bãi đỗ xe			
	- Trạm bán xăng dầu			
	- Tuy-nen			

STT	Nhóm đất/ Loại đất	Ký hiệu		
		Hiện trạng	Quy hoạch	
			Đợt đầu	Dài hạn
1	2		3	
	- Cầu bê tông			
	* Đường thủy:			
	- Tuyến:			
	. Trong nước			
	. Quốc tế			
	- Bến cảng:			
	. Tổng hợp			
	. Hành khách			
	. Hàng hóa			
	. Cảng can			
	. Chuyên dụng			
	. Bến phà			
	* Đường sắt:			
	- Đường sắt quốc gia:			
	- Đường sắt đô thị:			
	. Tàu điện ngầm			
	. Đường sắt trên cao			

CƠ QUAN PHÊ DUYỆT QUY HOẠCH:
ỦY BAN NHÂN DÂN XÃ VĨNH THUỶ

Kèm theo quyết định số: ngày tháng năm 2025

CƠ QUAN THẨM ĐỊNH QUY HOẠCH :
HỘI ĐỒNG THẨM ĐỊNH NHIỆM VỤ VÀ ĐỒ ÁN QUY HOẠCH XÃ VĨNH THUỶ

Kèm theo công văn số: ngày tháng năm 2025

CƠ QUAN TỔ CHỨC LẬP QUY HOẠCH:
UBND XÃ VĨNH THỦY, TỈNH QUẢNG TRỊ

Kèm theo tờ trình số: ngày tháng năm 2025

CƠ QUAN LẬP QUY HOẠCH :
CÔNG TY CP TƯ VẤN XÂY DỰNG QUẢNG TRỊ

CÔNG TRÌNH - ĐỊA ĐIỂM:
QUY HOẠCH CHUNG XÂY DỰNG XÃ VĨNH THỦY, TỈNH QUẢNG TRỊ ĐẾN NĂM 2050
Địa điểm: Xã Vĩnh Thủy - Tỉnh Quảng Trị

TÊN BẢN VẼ:
BẢN ĐỒ QUY HOẠCH GIAO THÔNG

BẢN VẼ: QH-	GHÉP: 2 A0	TỶ LỆ: 1 / 10.000	THÁNG: -2026
THIẾT KẾ	BÙI TUỆ		
THIẾT KẾ HTKT	PHAN NGỌC DŨNG		
	LÊ VĂN QUỲNH		
QL KỸ THUẬT	LÊ MẠNH HÙNG		
CHỦ TRÌ LẬP QH	NGUYỄN HOÀNG SƠN		

GIÁM ĐỐC:
LÊ MẠNH HÙNG

CÔNG TY CỔ PHẦN TƯ VẤN XÂY DỰNG QUẢNG TRỊ
Địa chỉ: Số 47 - Trần Hưng Đạo - Thành phố Đông Hà - Tỉnh Quảng Trị
Tel: 0233.550185 Fax: 0233.550415

Bản đồ lên theo phương pháp toàn đạc. Hệ tọa độ và độ cao Nhà nước VN 2000